


SEZNAM PŘÍLOH

Číslo přílohy	Název přílohy
A	PRŮVODNÍ ZPRÁVA
B	SOUHRNNÁ TECHNICKÁ ZPRÁVA
C.1	SITUACE ŠIRŠÍCH VZTAHŮ
C.2.1	KATASTRÁLNÍ SITUACE – SO100 (plochy)
C.2.2	KATASTRÁLNÍ SITUACE – SO400 (VO)
C.3	KOORDINAČNÍ SITUACE
C.4	SITUACE DOPRAVNÍHO ZNAČENÍ
D.1.100	SO100 – POZEMNÍ KOMUNIKACE A PARKOVIŠTĚ
D.1.100.1	TECHNICKÁ ZPRÁVA
D.1.100.2.C	SITUACE CELKOVÉHO DOPRAVNÍHO ŘEŠENÍ
D.1.100.2.I	SITUACE – I. ETAPA
D.1.100.2.II	SITUACE – II. ETAPA
D.1.100.2.III	SITUACE – III. ETAPA
D.1.100.2.IV	SITUACE – IV. ETAPA
D.1.100.3	VZOROVÉ PŘÍČNÉ ŘEZY
D.1.100.4	PŘÍČNÉ ŘEZY
D.1.100.5	SITUACE VÝPUSTNÍHO OBJEKTU
D.1.400	SO400 – VEŘEJNÉ OSVĚTLENÍ
D.1.400.1	TECHNICKÁ ZPRÁVA
D.1.400.2	SITUACE VEŘEJNÉHO OSVĚTLENÍ
D.1.400.3	SVĚTELNĚ-TECHNICKÝ VÝPOČET
D.1.800	ZELENĚ
D.1.800.1	TECHNICKÁ ZPRÁVA
D.1.800.2	SITUACE ZELENĚ
E.1	VYJÁDŘENÍ DOSS A SPRÁVCŮ SÍTÍ
E.2	ZPRÁVA O SPLNĚNÍ PODMÍNEK
E.3	SEZNAM DOTČENÝCH POZEMKŮ

REVIZE

Označení	Datum	Popis
[B]	02/2026	Aktualizace projektu v detailech bezbarierového řešení.
[A]	12/2023	Původní verze PD.

Podrobný popis vývoje revizí je uveden v příloze A Průvodní zpráva.

	Ing. Jiří Cihlář, aut. ing. ID00 dopravní inženýr, auditor bezpečnosti pozemních komunikací mail@jirichihlar.eu; +420 604 982 826	Autorizoval	Ing. Jiří Cihlář	Profese	doprava
		Vypracoval	Ing. Jiří Cihlář	Číslo zakázky	201920-4
Místo stavby	komunikace podél T.G. Masaryka u rybníků, Lanškroun			Revize	[B]
Stavebník	Město Lanškroun; IČ: 00279102			Stupeň	PDPS
Objednatel dok.	Město Lanškroun; IČ: 00279102			Datum	02/2026
Název akce	LANŠKROUN – PARKOVIŠTĚ U KOUPALIŠTĚ			Formát	A4
				Paré	
Název objektu	DOKLADOVÁ ČÁST			Měřítko	---
Název přílohy	SEZNAM DOTČENÝCH POZEMKŮ			Číslo přílohy	E.3

PŘEHLED DOTČENÝCH POZEMKŮ: SO100 – Pozemní komunikace a parkoviště

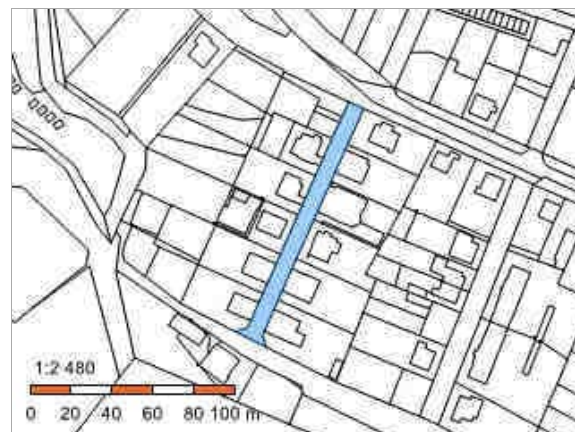
k.ú. Lanškroun [678929]						
Číslo pozemku	Vlastník	Druh pozemku	Využití	Způsob ochrany	Výměra [m ²]	Zábor ploch celkem [m ²]
st. 2760	Město Lanškroun, nám. J. M. Marků 12, Lanškroun-Vnitřní Město, 56301 Lanškroun	zastavěná plocha a nádvoří	---	---	38	3,0
972/61	Město Lanškroun, nám. J. M. Marků 12, Lanškroun-Vnitřní Město, 56301 Lanškroun	ostatní plocha	ostatní komunikace	---	1038	16,0
974/16	Město Lanškroun, nám. J. M. Marků 12, Lanškroun-Vnitřní Město, 56301 Lanškroun	ostatní plocha	neplodná půda	---	455	35,0
975	Město Lanškroun, nám. J. M. Marků 12, Lanškroun-Vnitřní Město, 56301 Lanškroun	trvalý travní porost	---	ZPF	326	301,0
976/8	Město Lanškroun, nám. J. M. Marků 12, Lanškroun-Vnitřní Město, 56301 Lanškroun	ostatní plocha	ostatní komunikace	---	510	28,0
976/11	Město Lanškroun, nám. J. M. Marků 12, Lanškroun-Vnitřní Město, 56301 Lanškroun	orná půda	---	ZPF	1172	704,0
984/2	Město Lanškroun, nám. J. M. Marků 12, Lanškroun-Vnitřní Město, 56301 Lanškroun	trvalý travní porost	---	ZPF	977	707,0
985/3	Město Lanškroun, nám. J. M. Marků 12, Lanškroun-Vnitřní Město, 56301 Lanškroun	ostatní plocha	ostatní komunikace	---	102	60,0
985/4	Město Lanškroun, nám. J. M. Marků 12, Lanškroun-Vnitřní Město, 56301 Lanškroun	ostatní plocha	ostatní komunikace	---	186	102,0
986/8	Město Lanškroun, nám. J. M. Marků 12, Lanškroun-Vnitřní Město, 56301 Lanškroun	ostatní plocha	ostatní komunikace	---	650	174,0
3717/1	Vlastnické právo Pardubický kraj, Komenského náměstí 125, 53002 Pardubice Hospodaření se svěřeným majetkem kraje Správa a údržba silnic Pardubického kraje, Doubravice 98, 53353 Pardubice	ostatní plocha	silnice	---	6266	259,0
3717/2	Město Lanškroun, nám. J. M. Marků 12, Lanškroun-Vnitřní Město, 56301 Lanškroun	ostatní plocha	ostatní komunikace	---	310	6,0
3717/10	Město Lanškroun, nám. J. M. Marků 12, Lanškroun-Vnitřní Město, 56301 Lanškroun	ostatní plocha	silnice	---	3929	1691,0
3902	Vlastnické právo Česká republika Právo hospodařit s majetkem státu Povodí Moravy, s.p., Dřevařská 932/11, Veverí, 60200 Brno	vodní plocha	koryto vodního toku přirozené nebo upravené	---	1699	45,0
3921/3	Město Lanškroun, nám. J. M. Marků 12, Lanškroun-Vnitřní Město, 56301 Lanškroun	ostatní plocha	ostatní komunikace	---	29	23,0
3961	Vlastnické právo Pardubický kraj, Komenského náměstí 125, 53002 Pardubice Hospodaření se svěřeným majetkem kraje Správa a údržba silnic Pardubického kraje, Doubravice 98, 53353 Pardubice	ostatní plocha	silnice	---	4825	722,0

Použité zkratky:

ZPF – Zemědělský půdní fond

Informace o pozemku

Parcelní číslo:	972/61 
Obec:	Lanškroun [580511] 
Katastrální území:	Lanškroun [678929]
Číslo LV:	10001
Výměra [m ²]:	1038
Typ parcely:	Parcela katastru nemovitostí
Mapový list:	
Určení výměry:	Ze souřadnic v S-JTSK
Způsob využití:	ostatní komunikace
Druh pozemku:	ostatní plocha



Vlastníci, jiní oprávnění

Vlastnické právo	Podíl
Město Lanškroun, nám. J. M. Marků 12, Lanškroun-Vnitřní Město, 56301 Lanškroun	

Způsob ochrany nemovitosti

Nejsou evidovány žádné způsoby ochrany.

Seznam BPEJ

Parcela nemá evidované BPEJ.


Omezení vlastnického práva

Typ
Věcné břemeno (podle listiny)

Jiné zápisy

Typ
Změna výměr obnovou operátu

Řízení, v rámci kterých byl k nemovitosti zapsán cenový údaj

Nemovitost je v územním obvodu, kde státní správu katastru nemovitostí ČR vykonává [Katastrální úřad pro Pardubický kraj, Katastrální pracoviště Ústí nad Orlicí](#) 

Zobrazené údaje mají informativní charakter. Platnost dat k 28.06.2022 15:00.

Informace o pozemku

Parcelní číslo:	974/16
Obec:	Lanškroun [580511]
Katastrální území:	Lanškroun [678929]
Číslo LV:	10001
Výměra [m ²]:	455
Typ parcely:	Parcela katastru nemovitostí
Mapový list:	
Určení výměry:	Ze souřadnic v S-JTSK
Způsob využití:	neplodná půda
Druh pozemku:	ostatní plocha



Vlastníci, jiní oprávnění

Vlastnické právo	Podíl
Město Lanškroun, nám. J. M. Marků 12, Lanškroun-Vnitřní Město, 56301 Lanškroun	

Způsob ochrany nemovitosti

Nejsou evidovány žádné způsoby ochrany.

Seznam BPEJ

Parcela nemá evidované BPEJ.

Omezení vlastnického práva

Nejsou evidována žádná omezení.

Jiné zápisy

Nejsou evidovány žádné jiné zápisy.

Řízení, v rámci kterých byl k nemovitosti zapsán cenový údaj

Nemovitost je v územním obvodu, kde státní správu katastru nemovitostí ČR vykonává [Katastrální úřad pro Pardubický kraj, Katastrální pracoviště Ústí nad Orlicí](#)

Zobrazené údaje mají informativní charakter. Platnost dat k 28.06.2022 15:00.

Informace o pozemku

Parcelní číslo:	975
Obec:	Lanškroun [580511]
Katastrální území:	Lanškroun [678929]
Číslo LV:	10001
Výměra [m ²]:	326
Typ parcely:	Parcela katastru nemovitostí
Mapový list:	
Určení výměry:	Ze souřadnic v S-JTSK
Druh pozemku:	trvalý travní porost



Vlastníci, jiní oprávnění

Vlastnické právo	Podíl
Město Lanškroun, nám. J. M. Marků 12, Lanškroun-Vnitřní Město, 56301 Lanškroun	

Způsob ochrany nemovitosti

Název
zemědělský půdní fond

Seznam BPEJ

BPEJ	Výměra
74300	174
74310	152

Omezení vlastnického práva

Typ
Věcné břemeno (podle listiny)

Jiné zápisy

Nejsou evidovány žádné jiné zápisy.

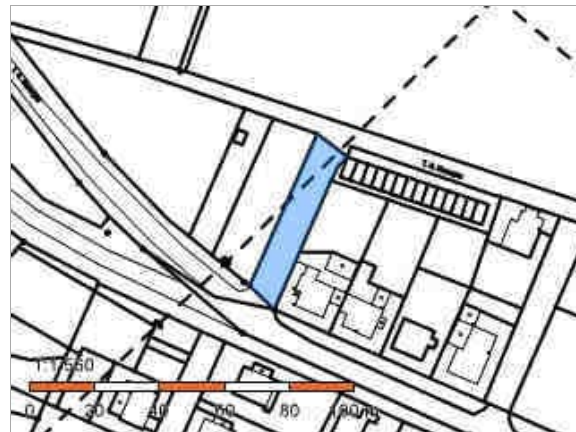
Řízení, v rámci kterých byl k nemovitosti zapsán cenový údaj

Nemovitost je v územním obvodu, kde státní správu katastru nemovitostí ČR vykonává [Katastrální úřad pro Pardubický kraj, Katastrální pracoviště Ústí nad Orlicí](#)

Zobrazené údaje mají informativní charakter. Platnost dat k 28.06.2022 15:00.

Informace o pozemku

Parcelní číslo:	976/8
Obec:	Lanškroun [580511]
Katastrální území:	Lanškroun [678929]
Číslo LV:	10001
Výměra [m ²]:	510
Typ parcely:	Parcela katastru nemovitostí
Mapový list:	
Určení výměry:	Ze souřadnic v S-JTSK
Způsob využití:	ostatní komunikace
Druh pozemku:	ostatní plocha



Vlastníci, jiní oprávnění

Vlastnické právo	Podíl
Město Lanškroun, nám. J. M. Marků 12, Lanškroun-Vnitřní Město, 56301 Lanškroun	

Způsob ochrany nemovitosti

Nejsou evidovány žádné způsoby ochrany.

Seznam BPEJ

Parcela nemá evidované BPEJ.

Omezení vlastnického práva

Nejsou evidována žádná omezení.

Jiné zápisy

Nejsou evidovány žádné jiné zápisy.

Řízení, v rámci kterých byl k nemovitosti zapsán cenový údaj

Nemovitost je v územním obvodu, kde státní správu katastru nemovitostí ČR vykonává [Katastrální úřad pro Pardubický kraj, Katastrální pracoviště Ústí nad Orlicí](#)

Zobrazené údaje mají informativní charakter. Platnost dat k 28.06.2022 15:00.

Informace o pozemku

Parcelní číslo:	976/11
Obec:	Lanškroun [580511]
Katastrální území:	Lanškroun [678929]
Číslo LV:	10001
Výměra [m ²]:	1172
Typ parcely:	Parcela katastru nemovitostí
Mapový list:	
Určení výměry:	Ze souřadnic v S-JTSK
Druh pozemku:	orná půda



Vlastníci, jiní oprávnění

Vlastnické právo	Podíl
Město Lanškroun, nám. J. M. Marků 12, Lanškroun-Vnitřní Město, 56301 Lanškroun	

Způsob ochrany nemovitosti

Název
zemědělský půdní fond

Seznam BPEJ

BPEJ	Výměra
74310	371
74300	801

Omezení vlastnického práva

Nejsou evidována žádná omezení.

Jiné zápisy

Nejsou evidovány žádné jiné zápisy.

Řízení, v rámci kterých byl k nemovitosti zapsán cenový údaj

Nemovitost je v územním obvodu, kde státní správu katastru nemovitostí ČR vykonává [Katastrální úřad pro Pardubický kraj, Katastrální pracoviště Ústí nad Orlicí](#)

Zobrazené údaje mají informativní charakter. Platnost dat k 28.06.2022 15:00.

Informace o pozemku

Parcelní číslo:	984/2
Obec:	Lanškroun [580511]
Katastrální území:	Lanškroun [678929]
Číslo LV:	10001
Výměra [m ²]:	977
Typ parcely:	Parcela katastru nemovitostí
Mapový list:	
Určení výměry:	Ze souřadnic v S-JTSK
Druh pozemku:	trvalý travní porost



Vlastníci, jiní oprávnění

Vlastnické právo	Podíl
Město Lanškroun, nám. J. M. Marků 12, Lanškroun-Vnitřní Město, 56301 Lanškroun	

Způsob ochrany nemovitosti

Název
zemědělský půdní fond

Seznam BPEJ

BPEJ	Výměra
74300	973
74310	4

Omezení vlastnického práva

Typ
Věcné břemeno (podle listiny)

Jiné zápisy

Nejsou evidovány žádné jiné zápisy.

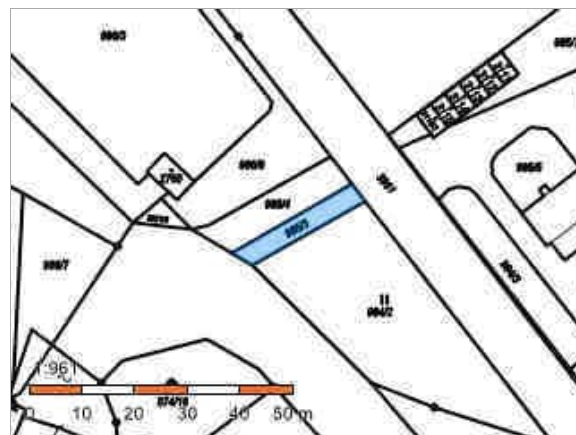
📌 Řízení, v rámci kterých byl k nemovitosti zapsán cenový údaj
--

Nemovitost je v územním obvodu, kde státní správu katastru nemovitostí ČR vykonává [Katastrální úřad pro Pardubický kraj, Katastrální pracoviště Ústí nad Orlicí](#)

Zobrazené údaje mají informativní charakter. Platnost dat k 28.06.2022 15:00.

Informace o pozemku

Parcelní číslo:	985/3
Obec:	Lanškroun [580511]
Katastrální území:	Lanškroun [678929]
Číslo LV:	10001
Výměra [m ²]:	102
Typ parcely:	Parcela katastru nemovitostí
Mapový list:	DKM
Určení výměry:	Ze souřadnic v S-JTSK
Způsob využití:	ostatní komunikace
Druh pozemku:	ostatní plocha



Vlastníci, jiní oprávnění

Vlastnické právo	Podíl
Město Lanškroun, nám. J. M. Marků 12, Lanškroun-Vnitřní Město, 56301 Lanškroun	

Způsob ochrany nemovitosti

Nejsou evidovány žádné způsoby ochrany.

Seznam BPEJ

Parcela nemá evidované BPEJ.

Omezení vlastnického práva

Typ
Věcné břemeno (podle listiny)

Jiné zápisy

Nejsou evidovány žádné jiné zápisy.

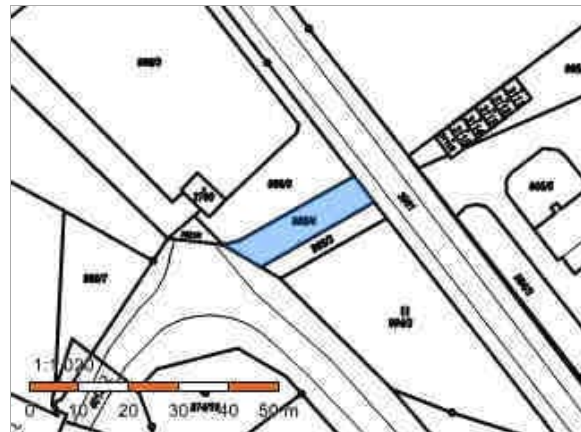
Řízení, v rámci kterých byl k nemovitosti zapsán cenový údaj

Nemovitost je v územním obvodu, kde státní správu katastru nemovitostí ČR vykonává [Katastrální úřad pro Pardubický kraj, Katastrální pracoviště Ústí nad Orlicí](#)

Zobrazené údaje mají informativní charakter. Platnost dat k 28.04.2023 07:00.

Informace o pozemku

Parcelní číslo:	985/4
Obec:	Lanškroun [580511]
Katastrální území:	Lanškroun [678929]
Číslo LV:	10001
Výměra [m ²]:	186
Typ parcely:	Parcela katastru nemovitostí
Mapový list:	
Určení výměry:	Ze souřadnic v S-JTSK
Způsob využití:	ostatní komunikace
Druh pozemku:	ostatní plocha



Vlastníci, jiní oprávnění

Vlastnické právo	Podíl
Město Lanškroun, nám. J. M. Marků 12, Lanškroun-Vnitřní Město, 56301 Lanškroun	

Způsob ochrany nemovitosti

Nejsou evidovány žádné způsoby ochrany.

Seznam BPEJ

Parcela nemá evidované BPEJ.

Omezení vlastnického práva

Typ
Věcné břemeno (podle listiny)

Jiné zápisy

Nejsou evidovány žádné jiné zápisy.

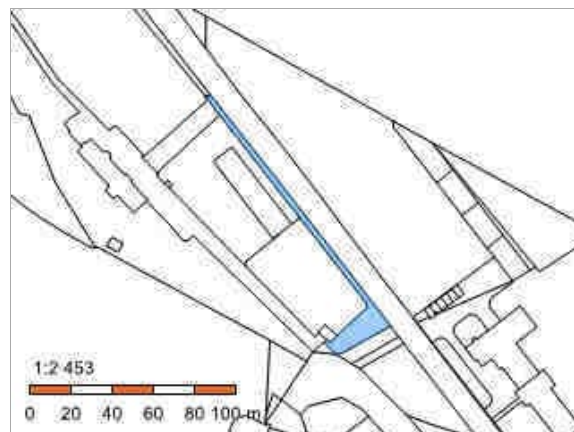
Řízení, v rámci kterých byl k nemovitosti zapsán cenový údaj

Nemovitost je v územním obvodu, kde státní správu katastru nemovitostí ČR vykonává [Katastrální úřad pro Pardubický kraj, Katastrální pracoviště Ústí nad Orlicí](#)

Zobrazené údaje mají informativní charakter. Platnost dat k 28.06.2022 15:00.

Informace o pozemku

Parcelní číslo:	986/8
Obec:	Lanškroun [580511]
Katastrální území:	Lanškroun [678929]
Číslo LV:	10001
Výměra [m ²]:	650
Typ parcely:	Parcela katastru nemovitostí
Mapový list:	
Určení výměry:	Graficky nebo v digitalizované mapě
Způsob využití:	ostatní komunikace
Druh pozemku:	ostatní plocha



Vlastníci, jiní oprávnění

Vlastnické právo	Podíl
Město Lanškroun, nám. J. M. Marků 12, Lanškroun-Vnitřní Město, 56301 Lanškroun	

Způsob ochrany nemovitosti

Nejsou evidovány žádné způsoby ochrany.

Seznam BPEJ

Parcela nemá evidované BPEJ.

Omezení vlastnického práva

Typ
Věcné břemeno (podle listiny)

Jiné zápisy

Typ
Změna výměr obnovou operátu

Řízení, v rámci kterých byl k nemovitosti zapsán cenový údaj

Nemovitost je v územním obvodu, kde státní správu katastru nemovitostí ČR vykonává [Katastrální úřad pro Pardubický kraj, Katastrální pracoviště Ústí nad Orlicí](#)

Zobrazené údaje mají informativní charakter. Platnost dat k 28.06.2022 15:00.

Informace o pozemku

Parcelní číslo:	3717/1
Obec:	Lanškroun [580511]
Katastrální území:	Lanškroun [678929]
Číslo LV:	4699
Výměra [m ²]:	6266
Typ parcely:	Parcela katastru nemovitostí
Mapový list:	
Určení výměry:	Ze souřadnic v S-JTSK
Způsob využití:	silnice
Druh pozemku:	ostatní plocha



Vlastníci, jiní oprávnění

Vlastnické právo	Podíl
Pardubický kraj, Komenského náměstí 125, Pardubice-Staré Město, 53002 Pardubice	
Hospodaření se svěřeným majetkem kraje	Podíl
Správa a údržba silnic Pardubického kraje, Doubravice 98, 53353 Pardubice	

Způsob ochrany nemovitosti

Nejsou evidovány žádné způsoby ochrany.

Seznam BPEJ

Parcela nemá evidované BPEJ.

Omezení vlastnického práva

Typ
Věcné břemeno (podle listiny)
Věcné břemeno užívání
Věcné břemeno ve prospěch nemovitosti neevidované v katastru

Jiné zápisy

Nejsou evidovány žádné jiné zápisy.

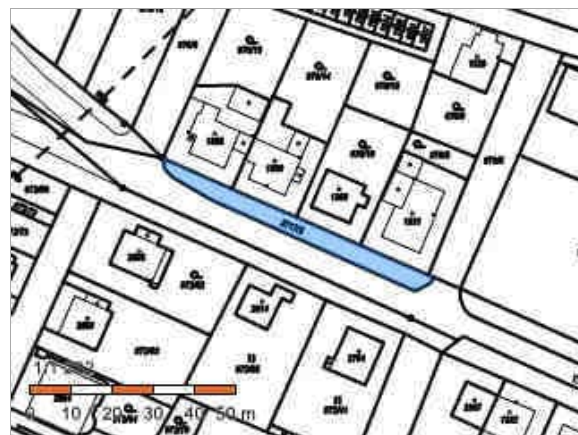
📍 Řízení, v rámci kterých byl k nemovitosti zapsán cenový údaj

Nemovitost je v územním obvodu, kde státní správu katastru nemovitostí ČR vykonává [Katastrální úřad pro Pardubický kraj, Katastrální pracoviště Ústí nad Orlicí](#)

Zobrazené údaje mají informativní charakter. Platnost dat k 28.06.2022 15:00.

Informace o pozemku

Parcelní číslo:	3717/2
Obec:	Lanškroun [580511]
Katastrální území:	Lanškroun [678929]
Číslo LV:	10001
Výměra [m ²]:	310
Typ parcely:	Parcela katastru nemovitostí
Mapový list:	
Určení výměry:	Ze souřadnic v S-JTSK
Způsob využití:	ostatní komunikace
Druh pozemku:	ostatní plocha



Vlastníci, jiní oprávnění

Vlastnické právo	Podíl
Město Lanškroun, nám. J. M. Marků 12, Lanškroun-Vnitřní Město, 56301 Lanškroun	

Způsob ochrany nemovitosti

Nejsou evidovány žádné způsoby ochrany.

Seznam BPEJ

Parcela nemá evidované BPEJ.

Omezení vlastnického práva

Nejsou evidována žádná omezení.

Jiné zápisy

Nejsou evidovány žádné jiné zápisy.

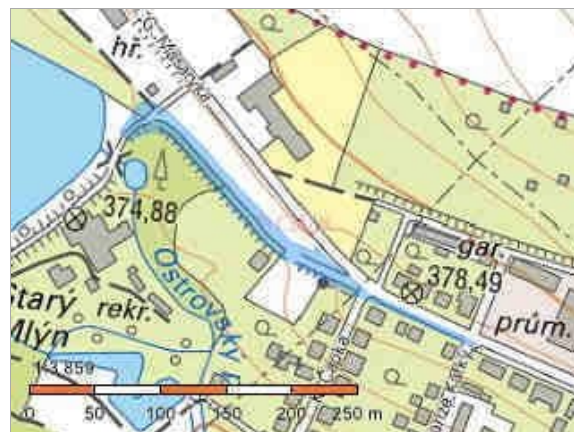
Řízení, v rámci kterých byl k nemovitosti zapsán cenový údaj

Nemovitost je v územním obvodu, kde státní správu katastru nemovitostí ČR vykonává [Katastrální úřad pro Pardubický kraj, Katastrální pracoviště Ústí nad Orlicí](#)

Zobrazené údaje mají informativní charakter. Platnost dat k 28.06.2022 15:00.

Informace o pozemku

Parcelní číslo:	3717/10
Obec:	Lanškroun [580511]
Katastrální území:	Lanškroun [678929]
Číslo LV:	10001
Výměra [m ²]:	3929
Typ parcely:	Parcela katastru nemovitostí
Mapový list:	
Určení výměry:	Ze souřadnic v S-JTSK
Způsob využití:	silnice
Druh pozemku:	ostatní plocha



Vlastníci, jiní oprávnění

Vlastnické právo	Podíl
Město Lanškroun, nám. J. M. Marků 12, Lanškroun-Vnitřní Město, 56301 Lanškroun	

Způsob ochrany nemovitosti

Nejsou evidovány žádné způsoby ochrany.

Seznam BPEJ

Parcela nemá evidované BPEJ.

Omezení vlastnického práva

Typ
Věcné břemeno (podle listiny)
Věcné břemeno užívání

Jiné zápisy

Typ
Změna výměr obnovou operátu

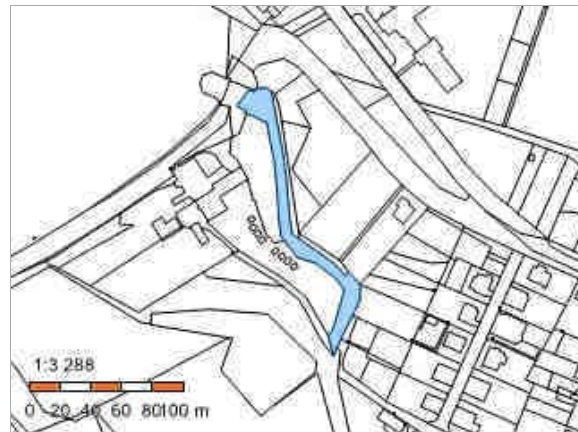
Řízení, v rámci kterých byl k nemovitosti zapsán cenový údaj

Nemovitost je v územním obvodu, kde státní správu katastru nemovitostí ČR vykonává [Katastrální úřad pro Pardubický kraj, Katastrální pracoviště Ústí nad Orlicí](#)

Zobrazené údaje mají informativní charakter. Platnost dat k 28.06.2022 15:00.

Informace o pozemku

Parcelní číslo:	3902
Obec:	Lanškroun [580511]
Katastrální území:	Lanškroun [678929]
Číslo LV:	2064
Výměra [m ²]:	1699
Typ parcely:	Parcela katastru nemovitostí
Mapový list:	DKM
Určení výměry:	Ze souřadnic v S-JTSK
Způsob využití:	koryto vodního toku přirozené nebo upravené
Druh pozemku:	vodní plocha



Vlastníci, jiní oprávnění

Vlastnické právo	Podíl
Česká republika	
Právo hospodařit s majetkem státu	Podíl
Povodí Moravy, s.p., Dřevařská 932/11, Veverří, 60200 Brno	

Způsob ochrany nemovitosti

Nejsou evidovány žádné způsoby ochrany.

Seznam BPEJ

Parcela nemá evidované BPEJ.

Omezení vlastnického práva

Nejsou evidována žádná omezení.

Jiné zápisy

Typ
Změna výměr obnovou operátu

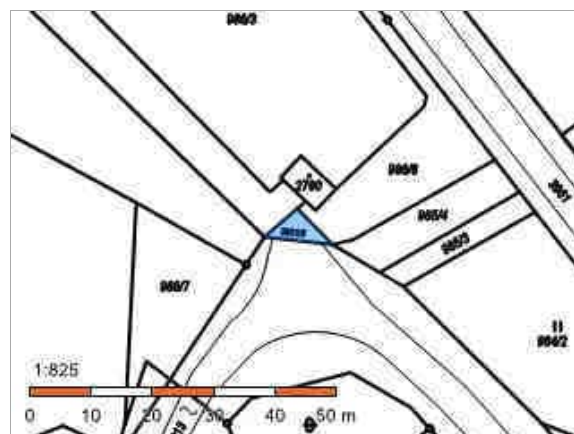
Řízení, v rámci kterých byl k nemovitosti zapsán cenový údaj

Nemovitost je v územním obvodu, kde státní správu katastru nemovitostí ČR vykonává [Katastrální úřad pro Pardubický kraj](#), [Katastrální pracoviště Ústí nad Orlicí](#)

Zobrazené údaje mají informativní charakter. Platnost dat k 28.04.2023 07:00.

Informace o pozemku

Parcelní číslo:	3921/3
Obec:	Lanškroun [580511]
Katastrální území:	Lanškroun [678929]
Číslo LV:	10001
Výměra [m ²]:	29
Typ parcely:	Parcela katastru nemovitostí
Mapový list:	
Určení výměry:	Graficky nebo v digitalizované mapě
Způsob využití:	ostatní komunikace
Druh pozemku:	ostatní plocha



Vlastníci, jiní oprávnění

Vlastnické právo	Podíl
Město Lanškroun, nám. J. M. Marků 12, Lanškroun-Vnitřní Město, 56301 Lanškroun	

Způsob ochrany nemovitosti

Nejsou evidovány žádné způsoby ochrany.

Seznam BPEJ

Parcela nemá evidované BPEJ.

Omezení vlastnického práva

Typ
Věcné břemeno (podle listiny)

Jiné zápisy

Typ
Změna výměr obnovou operátu

📍 Řízení, v rámci kterých byl k nemovitosti zapsán cenový údaj

Nemovitost je v územním obvodu, kde státní správu katastru nemovitostí ČR vykonává [Katastrální úřad pro Pardubický kraj](#), [Katastrální pracoviště Ústí nad Orlicí](#)

Zobrazené údaje mají informativní charakter. Platnost dat k 28.06.2022 15:00.

Informace o pozemku

Parcelní číslo:	3961 
Obec:	Lanškroun [580511] 
Katastrální území:	Lanškroun [678929]
Číslo LV:	4699
Výměra [m ²]:	4825
Typ parcely:	Parcela katastru nemovitostí
Mapový list:	
Určení výměry:	Ze souřadnic v S-JTSK
Způsob využití:	silnice
Druh pozemku:	ostatní plocha



Vlastníci, jiní oprávnění

Vlastnické právo	Podíl
Pardubický kraj, Komenského náměstí 125, Pardubice-Staré Město, 53002 Pardubice	
Hospodaření se svěřeným majetkem kraje	Podíl
Správa a údržba silnic Pardubického kraje, Doubravice 98, 53353 Pardubice	

Způsob ochrany nemovitosti

Nejsou evidovány žádné způsoby ochrany.

Seznam BPEJ

Parcela nemá evidované BPEJ.


Omezení vlastnického práva

Typ
Věcné břemeno (podle listiny)

Jiné zápisy

Typ
Změna výměr obnovou operátu

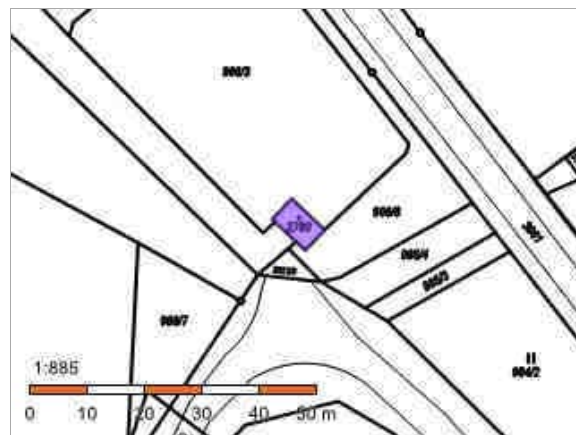
Řízení, v rámci kterých byl k nemovitosti zapsán cenový údaj

Nemovitost je v územním obvodu, kde státní správu katastru nemovitostí ČR vykonává [Katastrální úřad pro Pardubický kraj, Katastrální pracoviště Ústí nad Orlicí](#) 

Zobrazené údaje mají informativní charakter. Platnost dat k 28.06.2022 15:00.

Informace o pozemku

Parcelní číslo:	st. 2760
Obec:	Lanškroun [580511]
Katastrální území:	Lanškroun [678929]
Číslo LV:	10001
Výměra [m ²]:	38
Typ parcely:	Parcela katastru nemovitostí
Mapový list:	
Určení výměry:	Graficky nebo v digitalizované mapě
Druh pozemku:	zastavěná plocha a nádvoří



Součástí je stavba

Budova bez čísla popisného nebo evidenčního:	jiná stavba
Stavba stojí na pozemku:	p. č. st. 2760

Vlastníci, jiní oprávnění

Vlastnické právo	Podíl
Město Lanškroun, nám. J. M. Marků 12, Lanškroun-Vnitřní Město, 56301 Lanškroun	

Způsob ochrany nemovitosti

Nejsou evidovány žádné způsoby ochrany.

Seznam BPEJ

Parcela nemá evidované BPEJ.

Omezení vlastnického práva

Nejsou evidována žádná omezení.

Jiné zápisy

Nejsou evidovány žádné jiné zápisy.

Řízení, v rámci kterých byl k nemovitosti zapsán cenový údaj

Nemovitost je v územním obvodu, kde státní správu katastru nemovitostí ČR vykonává [Katastrální úřad pro Pardubický kraj](#), [Katastrální pracoviště Ústí nad Orlicí](#)

Zobrazené údaje mají informativní charakter. Platnost dat k 28.06.2022 15:00.